



CONSILIUL LOCAL AL MUNICIPIULUI DOROHOI

GRIGORE GHICA 34
715200 - DOROHOI
BOTOȘANI - ROMÂNIA
www.primariadorohoi.ro

Fax: +40(231)611310
Tel.: +40(231)610133
e-mail: primariadorohoi@primariadorohoi.ro



PROIECT

HOTĂRÂRE

privind completarea inventarului domeniului privat al municipiului Dorohoi

Consiliul Local al Municipiului Dorohoi, județul Botosani, întrunit în ședința ordinară la data de 28.03.2019,

ținând cont de expunerea de motive nr. 4982/22.03.2019,

analizând referatul de specialitate înregistrat la nr. 4982/22.03.2019, întocmit de Direcția Patrimoniu, prin care se supune aprobării Consiliului Local completarea inventarului domeniului privat al municipiului Dorohoi cu un număr de 13 poziții de la 883 la 891,

vazând raportul de specialitate al comisiilor de specialitate din cadrul Consiliului Local al Municipiului Dorohoi,

având în vedere prevederile art. 36(1) din Legea nr. 18/1991, republicată, a Legii nr. 213/1998 privind proprietatea publică și regimul juridic al acesteia și ale art. 36(2) lit.c din Legea nr. 215/2001- legea administrației publice locale, republicată,

în temeiul art. 45 (3) din Legea nr. 215/2001- Legea administrației publice locale, republicată,

hotărăște:

Art. 1 Se aprobă completarea inventarului domeniului privat al municipiului Dorohoi cu un număr de 9 poziții de la nr. 883 la 891, conform ANEXEI nr. 1, parte integrantă din prezenta hotărâre.

Art. 2. Bunurile aprobate prin art. 1 vor fi înregistrate în evidența contabilă a municipiului Dorohoi.

Art. 3. Primarul Municipiului Dorohoi, prin Direcția Patrimoniu și Direcția Economică va duce la îndeplinire prevederile prezentei hotărâri.


Art. 4. Prezenta hotărâre se va comunica:

- Instituției Prefectului - Județul Botoșani;
- Primarului Municipiului Dorohoi;
- Direcției Economice;
- Direcției Patrimoniu;
- Mass-mediei locale.

Initiator,

Primar,

ing. Dorin Alexandrescu



Avizat de legalitate,

Secretar,

jr. Ciprian Dohotariu



CONSILIUL LOCAL AL MUNICIPIULUI DOROHOI

Insusit prin H.C.L. nr. din

INITIATOR
PRIMAR

ing. DORIN ALEXANDRESCU

AVIZAT DE LEGALITATE
SECRETAR,

jr. CIPRIAN DOHOTARIU

ANEXA NR. 1 PRIVIND COMPLETAREA INVENTARULUI DOMENIULUI PRIVAT AL MUNICIPIULUI DOROHOI

Nr. inventar	Codul de clasificare	Denumirea bunului	Elemente de identificare	Suprafata teren - mp -	Valoarea pe metru patrat timp	Valoarea de inventar - lei -	Intravilan/Extavilan
100000883	0.1	Teren curti constructii	str. Bd. Victoriei fn, PC 3459	20,00	126,54	2.530,80	intravilan
100000884	0.1	Teren curti constructii	str. Stefan Ainei fn PC 2306	8,75	126,54	1.107,23	intravilan
100000885	0.1	Teren curti constructii	str. C.D.Gherea nr. 136, PC 944	12,00	123,11	1.477,32	intravilan
100000886	0.1	Teren arabil	str. C.D.Gherea nr. 136, PC 944	290,00	123,11	35.701,90	intravilan
100000887	0.1	Teren curti constructii	str. C.D.Gherea nr. 136, PC 945	210,00	123,11	25.853,10	intravilan
100000888	0.1	Teren arabil	str. C.D.Gherea nr. 136, PC 944	542,00	123,11	66.725,62	intravilan
100000889	0.2	Teren arabil	str. C.D.Gherea nr. 136, PC 946	12,00	123,11	1.477,32	intravilan
100000890	0.1	Teren curti constructii	str. Duzilor fn, PC 3520	30,00	123,11	3.693,30	intravilan
100000891	0.1	Teren arabil	str. Plopiilor nr. 3 B, PC 1248	545,00	80,39	43.812,55	intravilan
		TOTAL	TOTAL	1.669,75		182.379,14	

INTOCMIT,

Direcția patrimoniului,

Director,
consilier, Corolea Ungureanu Sava Daniel

Direcția economică,
ec. Constantin Băetu



CONSILIUL LOCAL AL MUNICIPIULUI DOROHOI

GRIGORE GHICA 34
715200 - DOROHOI
BOTOȘANI - ROMÂNIA
www.primariadorohoi.ro

Fax: +40(231)611310
Tel.: +40(231)610133
e-mail: primariadorohoi@primariadorohoi.ro



Nr.4982 din 22.03.2019

EXPUNERE DE MOTIVE

privind inventarierea unor terenuri în inventarul domeniului privat al municipiului Dorohoi


Avand în vedere că pentru a putea intabula terenurile concesionate, sau pentru a putea înscrie în cartea funciară terenuri identificate ca aparținând domeniului privat, dar care nu sunt inventariate, se impune completarea inventarului domeniului privat al municipiului Dorohoi astfel:

- poziția 883, PC 3459, suprafață 20 mp, curți construcții, Bd. Victoriei fn, teren ocupat de garaj proprietatea Pojoga;
- poziția 884, PC 2306, str. Stefan Airinei, suprafață 8,75 mp, teren curți construcții, teren concesionat BRD;
- pozitia 885, PC 944, suprafata 12 mp curti constructii, str. CD Gherea nr. 136, teren solicitat pentru cumparare de Tanase Doina;
- pozitia 886, PC 944, suprafata 290 mp arabil, str. CD Gherea nr. 136, teren solicitat pentru cumparare de Tanase Doina;
- pozitia 887, PC 945, suprafata 210 mp curti constructii, str. CD Gherea nr. 136, teren solicitat pentru cumparare de Tanase Doina;
- pozitia 888, PC 944, suprafata 542 mp arabil, str. CD Gherea nr. 136, teren solicitat pentru cumparare de Tanase Doina;
- pozitia 889, PC 946, suprafata 12 mp arabil, str. CD Gherea nr. 136, teren solicitat pentru cumparare de Tanase Doina;
- pozitia 890, PC 3520, suprafata 30 mp, curti constructii, str. Duzilor fn, teren ocupat de spatiu comercial proprietatea Socianu Gheorghe.
- pozitia 891, PC 1248, suprafata 545 mp arabil, str. Plopilor nr. 3B, teren solicitat pentru cumparare de Danalache Liliana;

Având în vedere cele prezentate mai sus propun spre aprobare Consiliului Local Dorohoi prezentul proiect de hotărare privind completarea inventarului domeniului privat al municipiului Dorohoi cu un număr de poziții de la nr. 883 la nr. 891.

PRIMAR,

ing. Dorin Alexandrescu

A handwritten signature in black ink, appearing to read 'Dorin', written in a cursive style.



CONSILIUL LOCAL AL MUNICIPIULUI DOROHOI

GRIGORE GHICA 34
715200 - DOROHOI
BOTOȘANI - ROMÂNIA
www.primariadorohoi.ro

Fax: +40(231)611310
Tel.: +40(231)610133
e-mail: primariadorohoi@primariadorohoi.ro



Nr.4982 din 22.03.2019

Se aprobă,

PRIMAR,

ing. Dorin Alexandrescu

RAPORT DE SPECIALITATE

privind inventarierea unor terenuri în inventarul domeniului privat al municipiului Dorohoi

Avand în vedere că pentru a putea intabula terenurile concesionate, sau pentru a putea înscrie în cartea funciară terenuri identificate ca aparținând domeniului privat, dar care nu sunt inventariate, se impune completarea inventarului domeniului privat al municipiului Dorohoi astfel:

- poziția 883, PC 3459, suprafață 20 mp, curți construcții, Bd. Victoriei fn, teren ocupat de garaj proprietatea Pojoga;
- poziția 884, PC 2306, str. Stefan Airinei, suprafață 8,75 mp, teren curți construcții, teren concesionat BRD;
- pozitia 885, PC 944, suprafata 12 mp curti constructii, str. CD Gherea nr. 136, teren solicitat pentru cumparare de Tanase Doina;
- pozitia 886, PC 944, suprafata 290 mp arabil, str. CD Gherea nr. 136, teren solicitat pentru cumparare de Tanase Doina;
- pozitia 887, PC 945, suprafata 210 mp curti constructii, str. CD Gherea nr. 136, teren solicitat pentru cumparare de Tanase Doina;
- pozitia 888, PC 944, suprafata 542 mp arabil, str. CD Gherea nr. 136, teren solicitat pentru cumparare de Tanase Doina;
- pozitia 889, PC 946, suprafata 12 mp arabil, str. CD Gherea nr. 136, teren solicitat pentru cumparare de Tanase Doina;
- pozitia 890, PC 3520, suprafata 30 mp, curti constructii, str. Duzilor fn, teren ocupat de spatiu comercial proprietatea Socianu Gheorghe.

- pozitia 891, PC 1248, suprafata 545 mp arabil, str. Plopilor nr. 3B, teren solicitat pentru cumparare de Danalache Liliana;

Având în vedere cele prezentate mai sus propun spre aprobare Consiliului Local Dorohoi prezentul proiect de hotărare privind completarea inventarului domeniului privat al municipiului Dorohoi cu un număr de poziții de la nr. 883 la nr. 891.

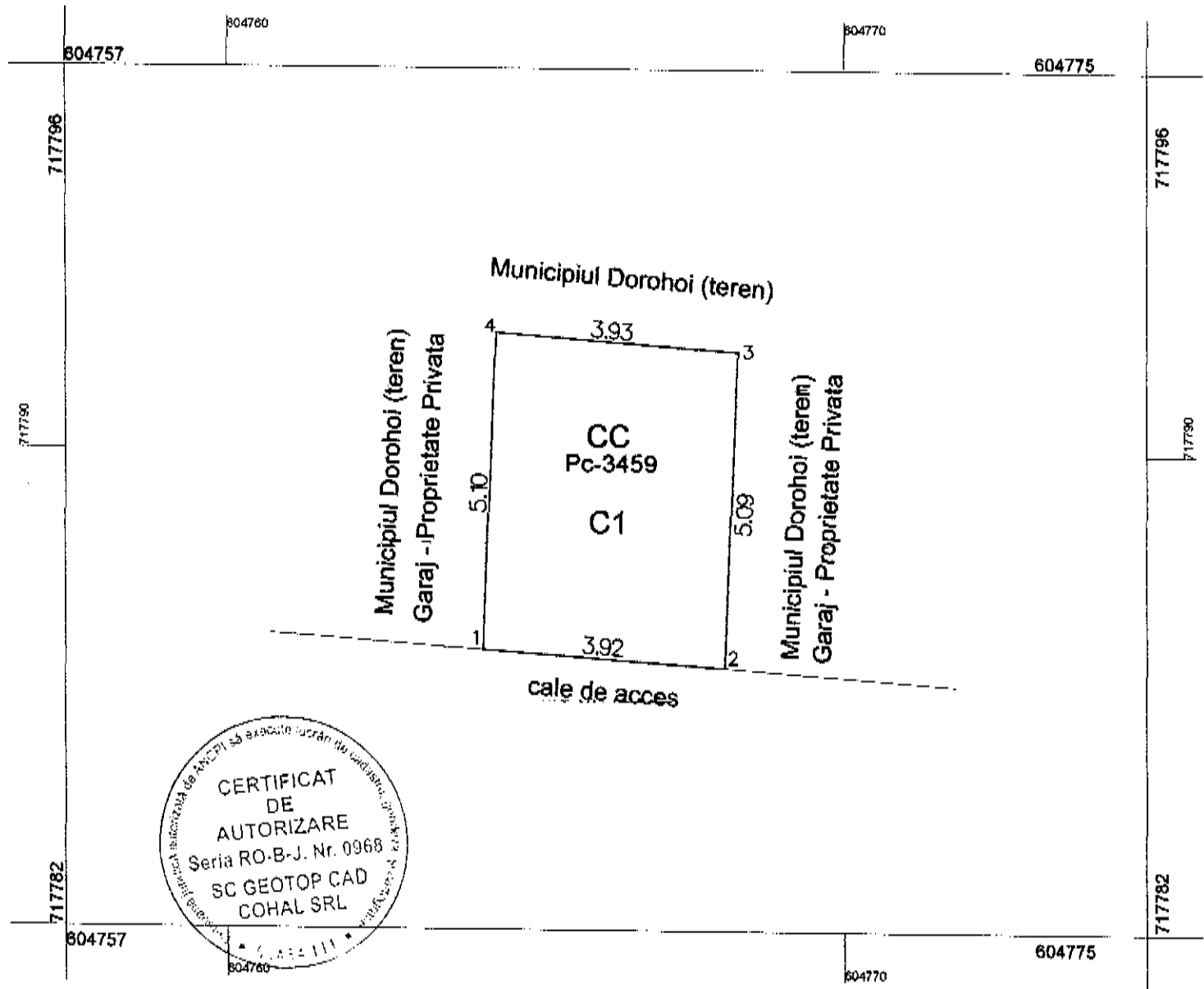
Director Patrimoniu,
ing. Corolea-Ungureanu Sava-Daniel



Plan de amplasament și delimitare a imobilului

Scara 1: 100

Nr. cadastral	Suprafața măsurată a imobilului (mp)	Adresa imobilului
	20	Bulevardul Victoriei nr. FN, Pc-3459, municipiul Dorohoi, județul Botoșani
Nr. Cartea Funciară		Unitatea Administrativ Teritorială (UAT)
		DOROHOI



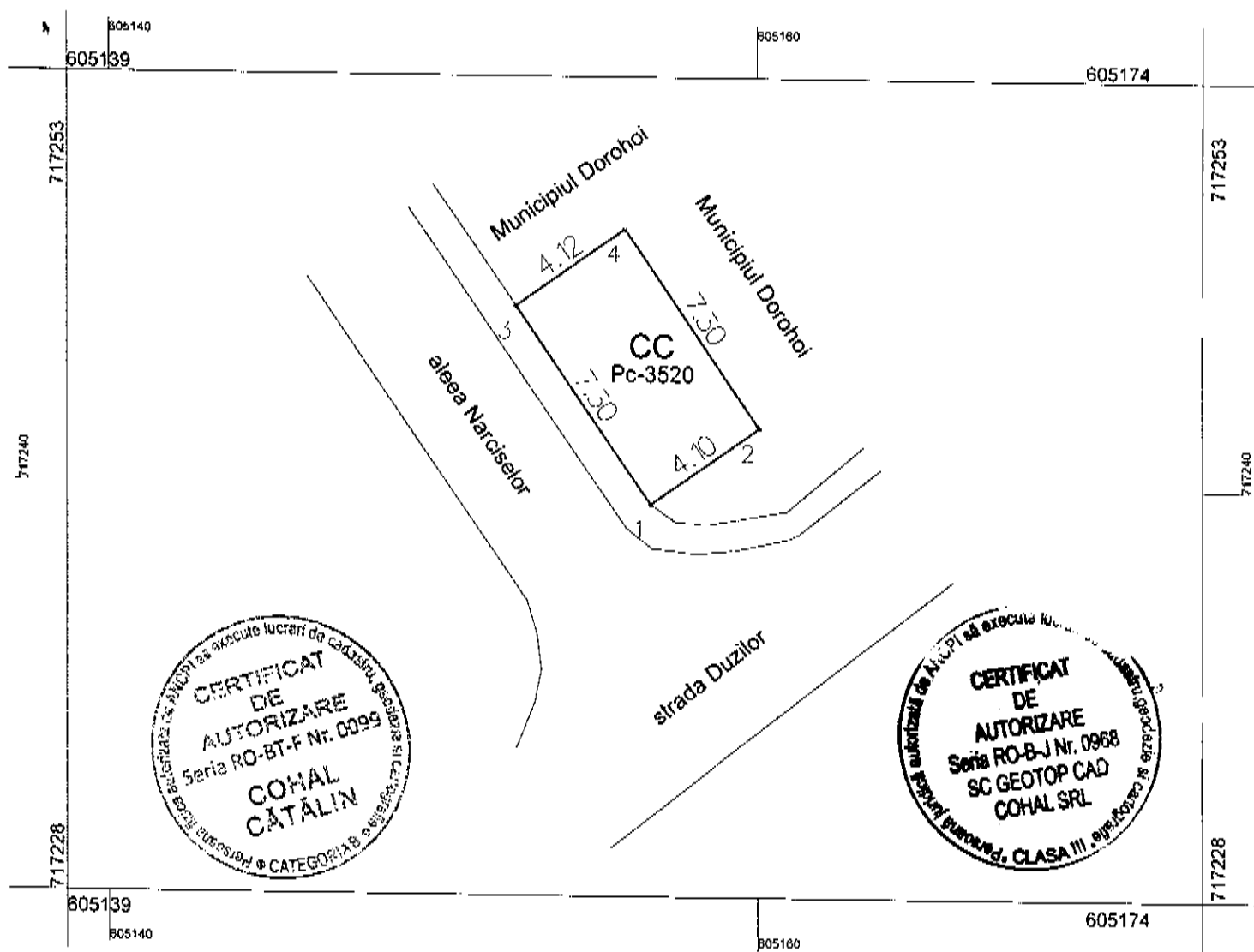
A. Date referitoare la teren			
Nr. parcelă	Categorie de folosință	Suprafața (mp)	Mențiuni
3459	CC	20	Teren concesionat, ocupat de un garaj.
Total		20	-
B. Date referitoare la construcții			
Cod	Destinația	Suprafața construită la sol (mp)	Mențiuni
C1	CA	20	Garaj – edificat în anul 1990, pe fundație din beton, zidărie din cărămidă.
Total		20	-
Suprafața totală măsurată a imobilului = 20 mp			
Suprafața din act = 20 mp			
Executant, SC GEOTOP CAD COHAL SRL Ing. Cohal Cătălin Confirm executarea măsurătorilor la teren pentru corectitudinea întocmirii documentației cadastrale și corespondența acestuia cu realitatea din teren. Seria RO-BT-F Nr. 04199 Semnătura și ștampila Data: 13.03.2019		Inspector, Confirm introducerea imobilului în baza de date integrată și atribuirea numărului cadastral. Semnătura și parafa Data: Ștampila BCPI	

Plan de amplasament și delimitare a imobilului

Scara 1: 200

Nr. Cadastral	Suprafața măsurată	Adresa imobilului	
-----	30 mp	Intravilan Pc-3520, municipiul Dorohoi, județul Botoșani	
Cartea Funciară nr.	-----	UAT	DOROHOI

după plan



A. Date referitoare la teren

Nr. parcelă	Cod grupă destinație	Categorie de folosință	Suprafața din măsurători (mp)	Mențiuni
3520	TDI	CC	30	Teren ocupat de o construcție, concesionat, domeniu privat al Municipiului Dorohoi;
Total			30	

B. Date referitoare la construcții

Cod constr.	Cod grupă destinație	Suprafața construită la sol (mp)	Mențiuni
C1	CIE	30	Construcție – Chioșc

Suprafața din măsurători = 30 mp

Suprafața din act = 30 mp

Executant, SC GEOTOP CAD COHAL SRL

Ing. Cohal Cătălin

Confirm executarea măsurătorilor la teren, corectitudinea întocmirii documentației cadastrale și corespondența acesteia cu realitatea din teren.

Semnătura și ștampila

Data: 22.03.2019

Inspector,

Confirm introducerea imobilului în baza de date integrată și atribuirea numărului cadastral.

Semnătura și parafa

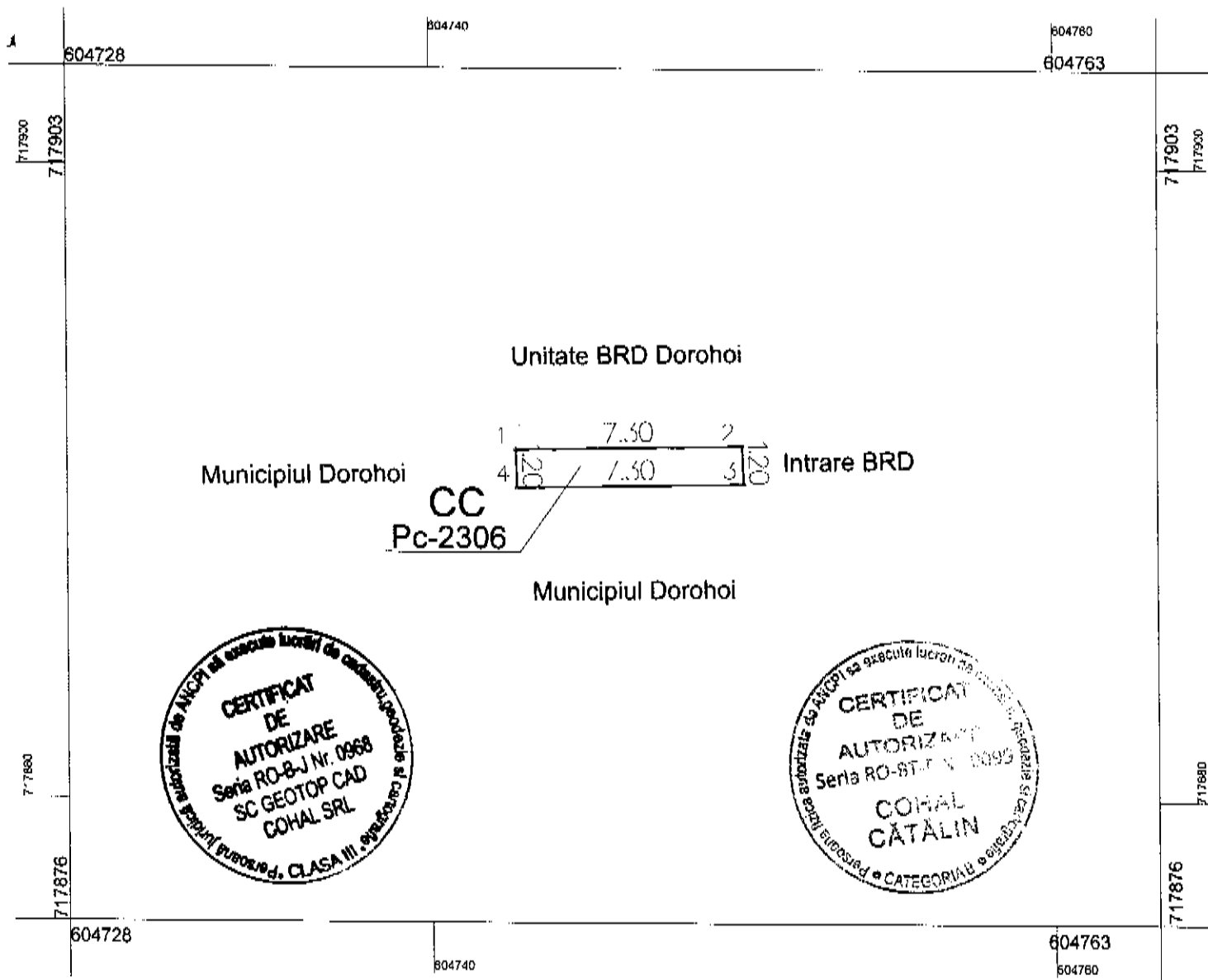
Data:

Ștampila BCPI

Plan de amplasament și delimitare a imobilului

Scara 1: 200

Nr. Cadastral	Suprafața măsurată	Adresa imobilului	
-----	8,75	Intravilan Pc-2306, strada municipiul Dorohoi, județul Botoșani	
Cartea Funciară nr.	-----	UAT	DOROHOI



A. Date referitoare la teren

Nr. parcelă	Cod grupă destinație	Categorie de folosință	Suprafața din măsurători (mp)	Mențiuni
2306	TDI	CC	8,75	Teren ocupat de rampă de acces persoane cu handicap, domeniu privat al Municipiului Dorohoi;
Total			8,75	

B. Date referitoare la construcții

Cod constr.	Cod grupă destinație	Suprafața construită la sol (mp)	Mențiuni
-	-	-	-

Suprafața din măsurători = 8,75 mp

Executant, SC GEOTOP CAD COHAL SRL

Ing. Cohal Cătălin

Confirm executarea măsurărilor la teren, corectitudinea întocmirii documentației cadastrale și corespondența acesteia cu realitatea din teren.

Semnătura și ștampila

Data: 06.02.2019

Inspector,

Confirm introducerea imobilului în baza de date integrată și atribuirea numărului cadastral.

Semnătura și parafă

Data:

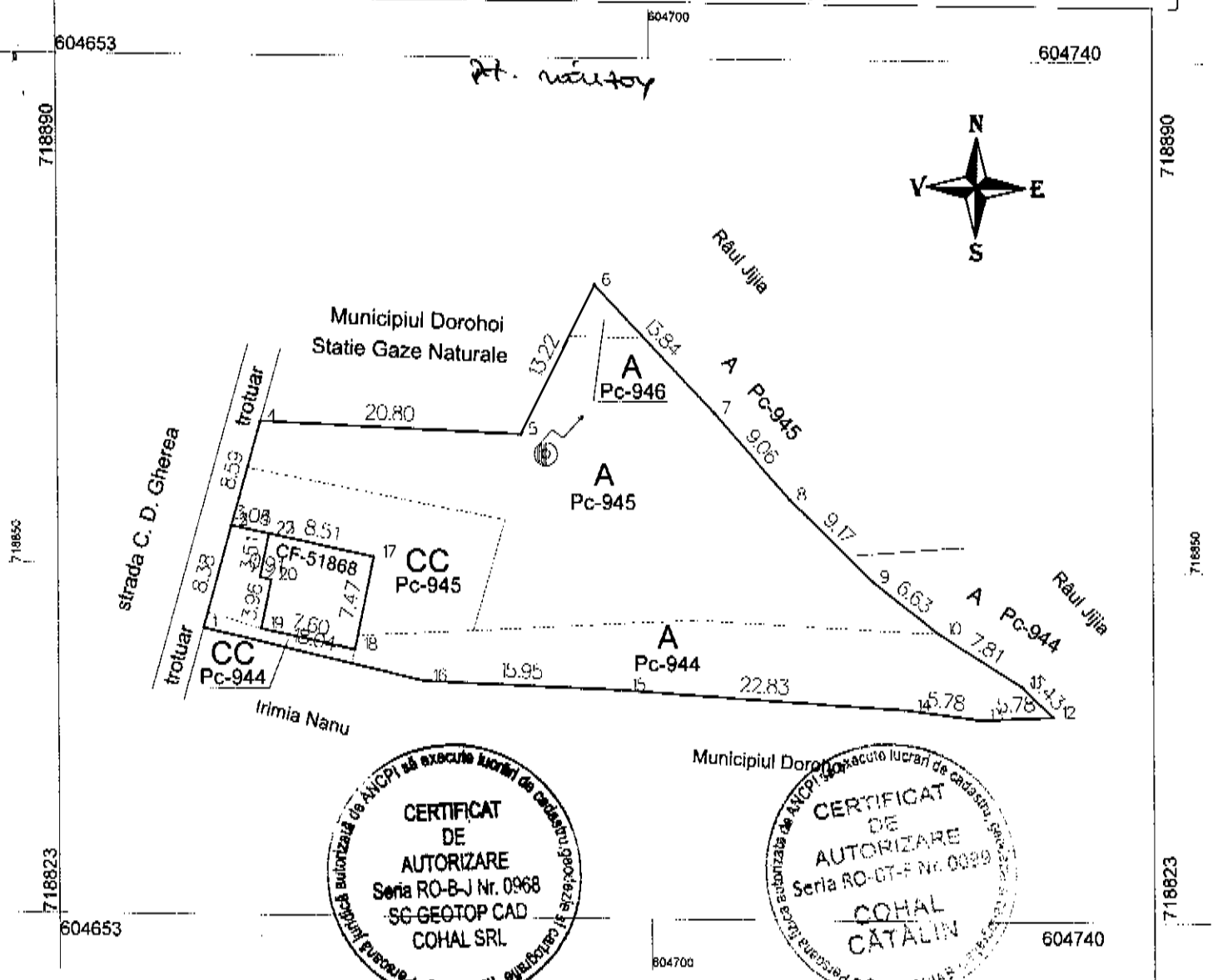
Ștampila BCPI

Plan de amplasament și delimitare a imobilului

Scara 1: 500

Nr. cadastral	Suprafața măsurată a imobilului (mp)	Adresa imobilului
-----	1066	strada C. D. Gherea nr.136, Intravilan Pc-944, Pc-945, Pc-946, municipiul Dorohoi, județul Botoșani

Nr. Cartea Funciară	Unitatea Administrativ Teritorială (UAT)
-----	DOROHOI



A. Date referitoare la teren			
Nr. parcelă	Categorie de folosință	Suprafața (mp)	Mențiuni
944	CC	12	Imobil total împrejmuit.
	A	290	
945	CC	210	
	A	542	
946	A	12	
Total		1066	

B. Date referitoare la construcții			
Cod	Destinația	Suprafața construită la sol(mp)	Mențiuni
-	-	-	-

Suprafața totală măsurată a imobilului = 1066 mp

Executant, SC GEOTOP CAD COHAL SRL

Ing. Cohal Cătălin

Confirm executarea măsurătorilor la teren, corectitudinea întocmirii documentației cadastrale și corespundența acesteia cu realitatea din teren.

Semnătura și ștampila

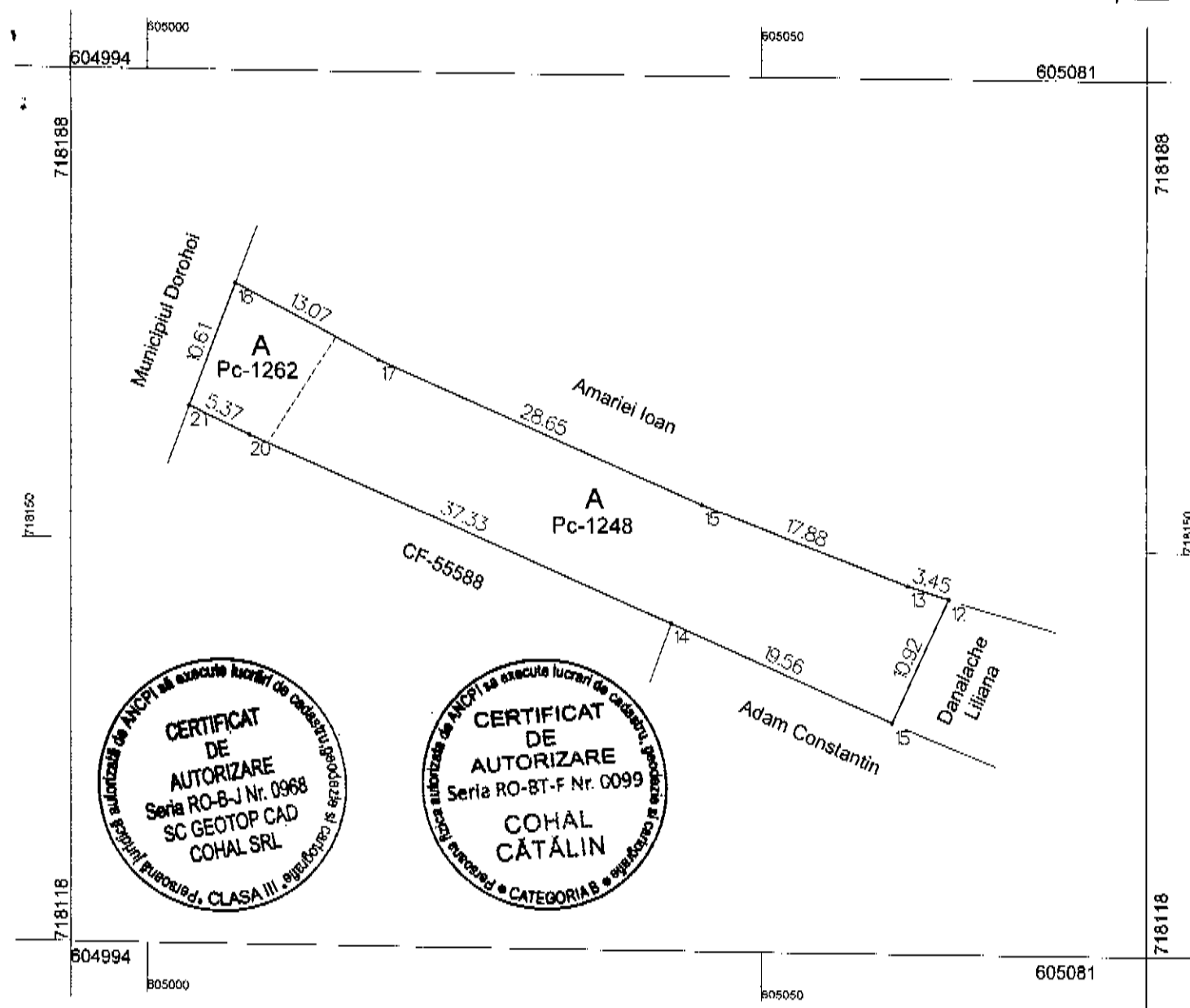
Data: 31.10.2018

Prezentul plan nu Ține loc de act de Proprietate.

Plan de amplasament și delimitare a imobilului

Scara 1: 500

Nr. cadastral	Suprafața măsurată a imobilului (mp)	Adresa imobilului
----	628	strada Plopiilor nr. 3B, municipiul Dorohoi, județul Botoșani
Nr. Cartea Funciară	Unitatea Administrativ Teritorială (UAT)	
----	DORHOI	



A. Date referitoare la teren			
Nr. parcelă	Categorie de folosință	Suprafața (mp)	Mențiuni
1248	A	545	Imobil total împrejmuit.
1262	A	83	
Total		628	
B. Date referitoare la construcții			
Cod	Destinația	Suprafața construită la sol(mp)	Mențiuni
-	-	-	-
Suprafața totală măsurată a imobilului = 628 mp			
Executant, SC GEOTOP CAD COHAL SRL Ing. Cohal Cătălin			Prezentul Plan de Amplasament <u>NU TINE</u> loc de act de Proprietate
Confirm executarea măsurărilor la teren, corectitudinea întocmirii documentației cadastrale și corespondența acesteia cu realitatea din teren. Semnătura și ștampila Data: 29.11.2018			